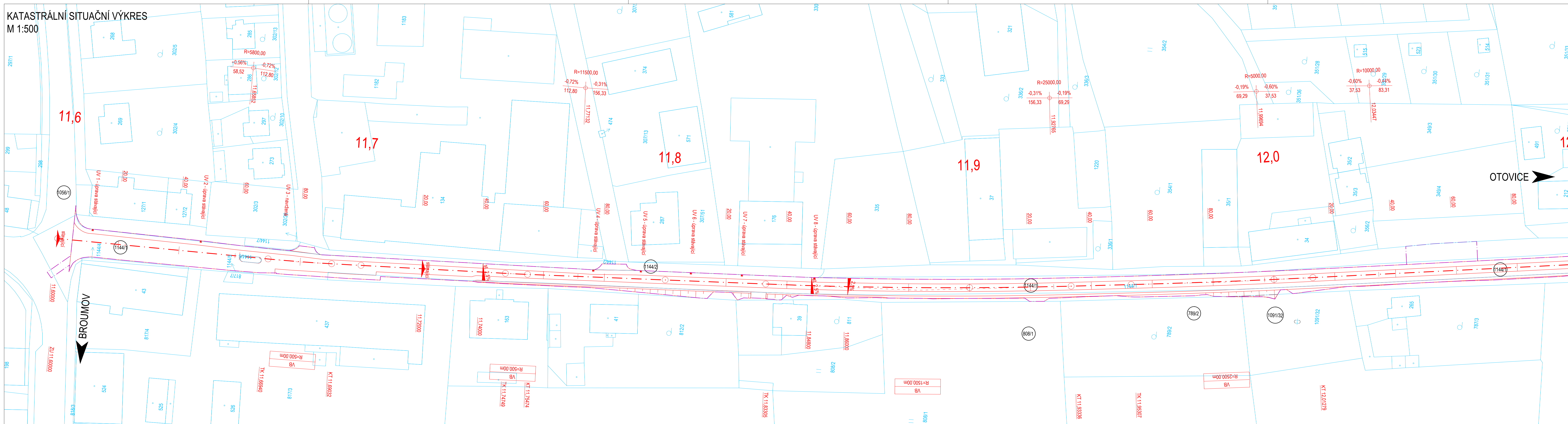
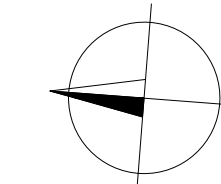




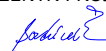
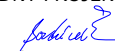


KATASTRÁLNÍ SITUAČNÍ VÝKRES
M 1:500



LEGENDA:

-  DOČASNÝ ZÁBOR
-  TRVALÝ ZÁBOR
-  NAVRŽENÉ HRANY
-  KATASTRÁLNÍ MAPA
-  DOTČENÝ POZEMEK



OBJEDNATEL:		ZHOTOVITEL:		
<div><div>Královéhradecký kraj</div><div>Pivovarské náměstí 1245 500 03 Hradec Králové</div></div>		<div><div>AF-CITYPLAN s.r.o.</div><div>MAGISTRŮ 1275/13 140 00 PRAHA 4 tel.: +420 277 005 500 www.afconsult.com www.af-cityplan.cz</div></div>		
HLAVNÍ INŽENÝR PROJEKTU:	ZODPOVĚDNÝ PROJEKTANT:	VYPRACOVAL:	KONTROLOVAL:	
<div> Ing. VÁCLAV BARTŮŇEK</div>	<div> Ing. VÁCLAV BARTŮŇEK</div>	<div> Ing. JAN SUCHÁNEK</div>	<div> Ing. JAKUB VYHNÁLEK</div>	
NÁZEV PROJEKTU:				
II/302 STAROSTÍN - BROUMOV - HRANICE ČR - PR, IV. ČÁST - ÚSEK VELKÁ VES				
ČÁST:	SITUAČNÍ VÝKRESY			
STAVEBNÍ OBJEKT:				
PŘÍLOHA:	KATASTRÁLNÍ SITUAČNÍ VÝKRES			
KRAJ:	Královéhradecký kraj	ČÁST:	PŘÍLOHA Č.:	ČÍSLO PARE:
DATUM:	10/2019	C	2.1	
STUPEŇ:	DUPP/PDPS			
MĚŘÍTKO:	1:500			
Č. ZAKÁZKY:	15-2-086			